

S. S. 77 VAL DI CHIENTI

laghetto di accumulo m. 20x20x1.50

VASCA DI ACCUMULO AREA IN DESTRA OROGRAFICA
DIMENSIONI 20X20X1.50
CAPACITA' DI ACCUMULO 520 mc

EFFLUENTE PORTATA < 79,24 l/sec

PARCHEGGIO

VIA GIOVANNI XXIII

VIA G. MAZZINI

VIA CANOUR

VIA G. GARIBALDI

CABINA ELETTRICA

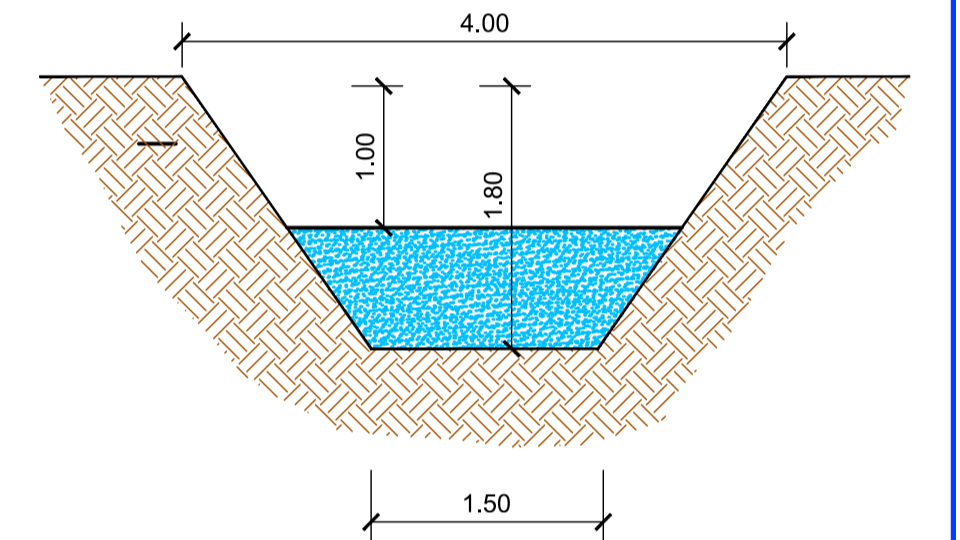
VASCA DI ACCUMULO
AREA IN SINISTRA
CIRCOGRAFICA
CAPACITA' DI
ACCUMULO 70 mc

EFFLUENTE PORTATA
15,73 l/sec

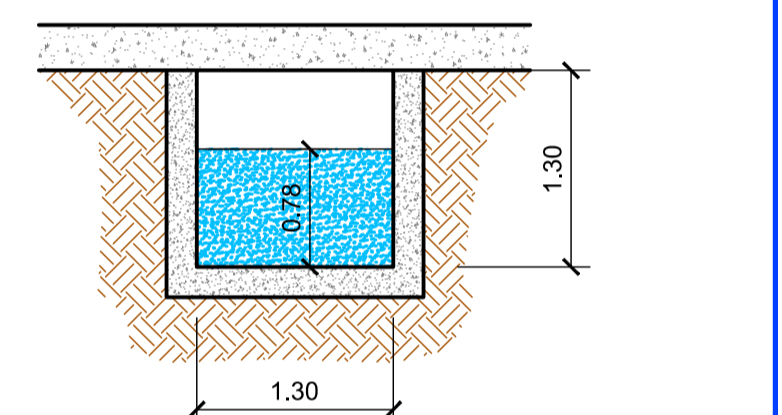
LEGENDA

- LIMITE DI PIANO
- LIMITE ASSE VIARIO UMBRIA - MARCHE E QUADRILATERO DI PENETRAZIONE INTERNA MAXILOTTO 1 SUBLOTTO 2.1: S. S. 77 "VAL DI CHIENTI" TRONCO PONTELATRAVE - FOLIGNO
- 475 CURVE DI LIVELLO STATO ORIGINARIO
- EDIFICI ESISTENTI
- AREA OGGETTO DI RIMODELLAMENTO
- FOSSO ESISTENTE INTUBATO mm 500
- NUOVA CONDOTTA A STRUTTURA PORTANTE IN ACCIAIO IN SOSTITUZIONE DI QUELLA ESISTENTE
- FOSSO ESISTENTE A CIELO APERTO
- NUOVO PERCORSO FOSSO A CIELO APERTO
- QUOTE STATO DI PROGETTO
- CADITOIA STRADALE IN GHISA
- GRIGLIA STRADALE
- FOSSO DI SCOLO
- DRENAGGI RILEVATO
- TUBAZIONE IN PEAD SCARICO ACQUE METEORICHE
- FOSSO DI GUARDIA

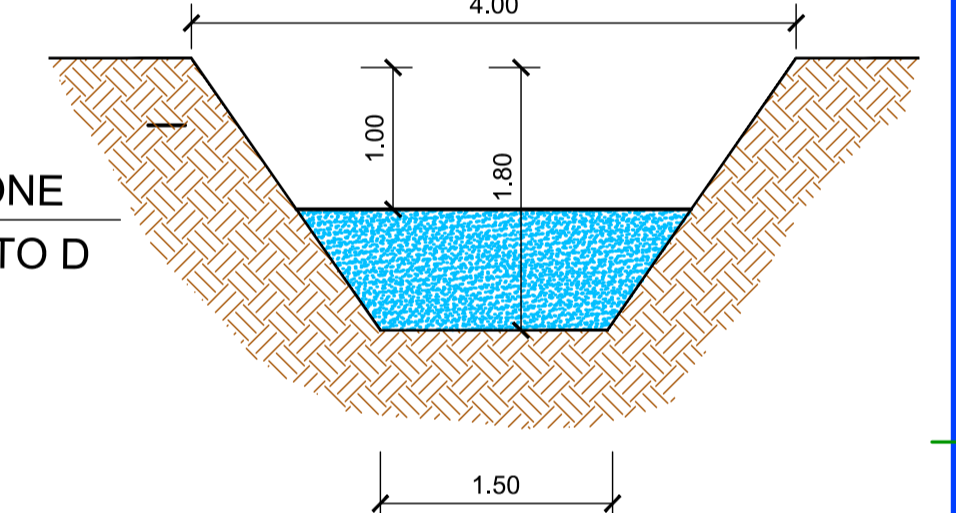
SEZIONE TRATTO F
RIMODELLAMENTO FOSSO ESISTENTE A SEZIONE DI PROGETTO



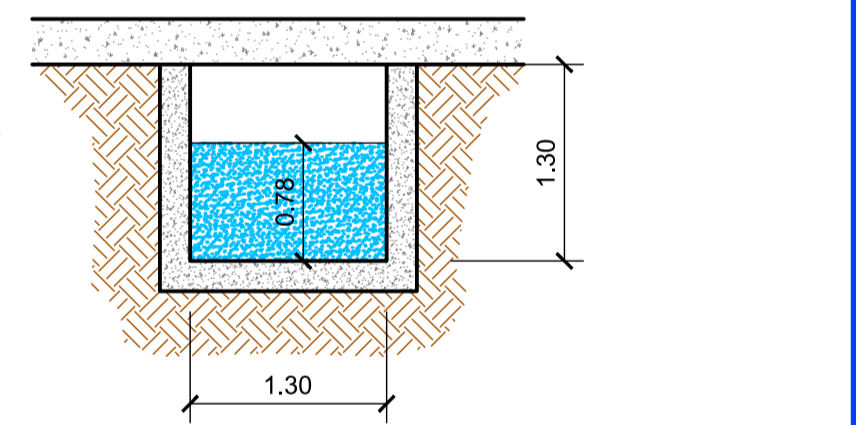
SEZIONE TRATTO E



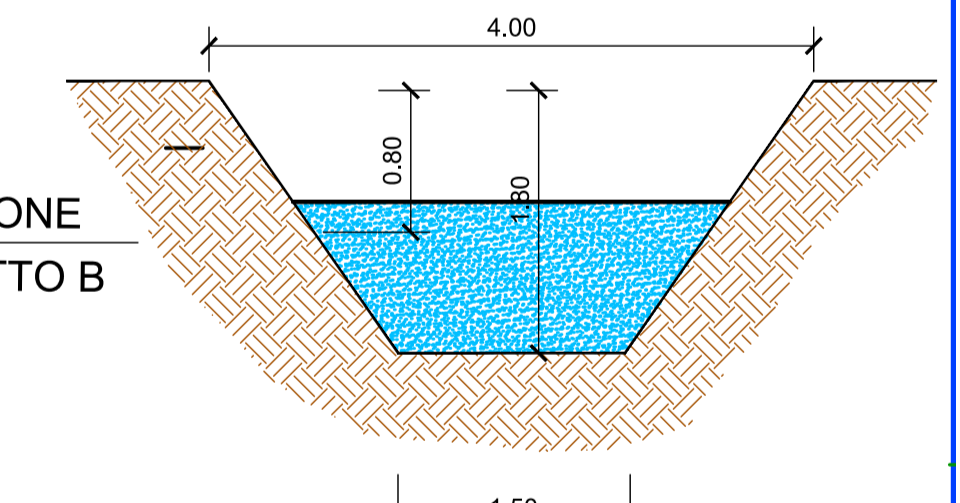
SEZIONE TRATTO D



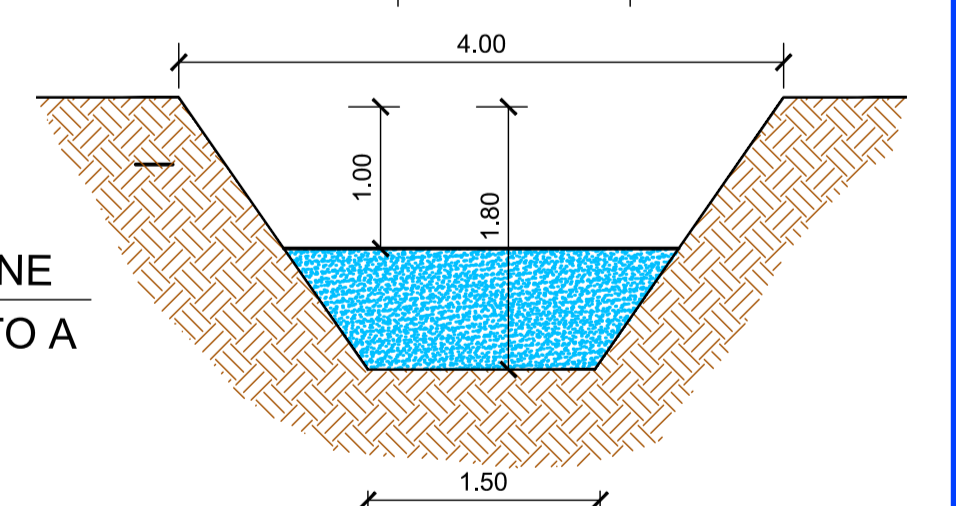
SEZIONE TRATTO C



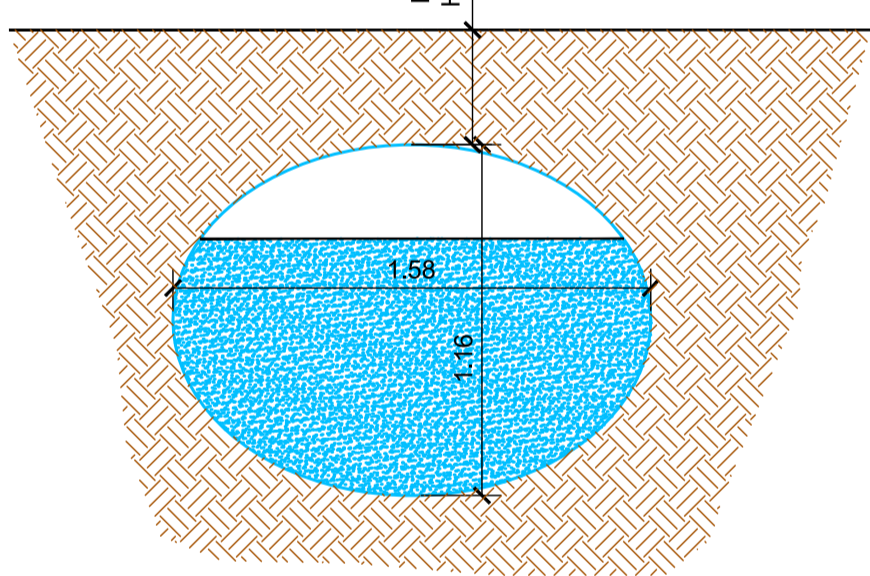
SEZIONE TRATTO B



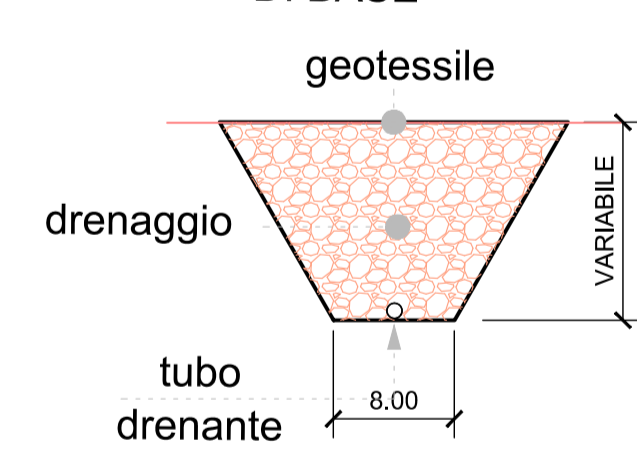
SEZIONE TRATTO A



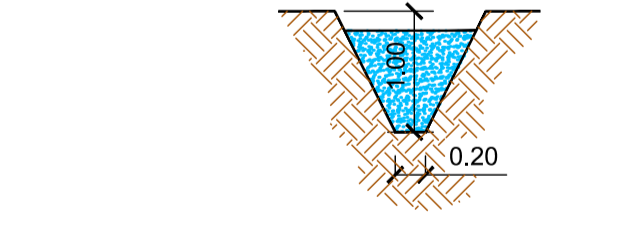
TRATTO G
NUOVA CONDOTTA A STRUTTURA PORTANTE IN ACCIAIO ELLITTICA
Bmaggiore 1,58
Freccia 1,16
Area 1,43 mq
H min 0,95 - Hmax 3,10
PER PONTE DI 2° CATEGORIA



PARTICOLARE COSTRUTTIVO: SEZIONE TIPO DEI DRENAGGI DI BASE



PARTICOLARE COSTRUTTIVO: FOSSO DI GUARDIA IN TERRA



GALLERIA NATURALE "COSTAFIORE"
L=551.96 m

PIAZZOLA LOCALI TECNICI

GALLERIA NATURALE "MADDALENA"
L=573.50 m

CABINA ENEL N25

Architetto Claudio Mariani
Via del Castello 13c - 62034 - Muccia (MC)
tel. studio: 0737/647471 - tel. cell. 338/9988950 - e-mail: damariani@libero.it - PEC: claudio.mariani@archiwordspec.it

COMUNE DI MUCCIA
PROVINCIA DI MACERATA



PIANO INSEDIAMENTI
IMPIANTI SPORTIVI
IN VARIANTE PARZIALE
ALLO STRUMENTO URBANISTICO
-PROGETTO DEFINITIVO-

committente
COMUNE DI MUCCIA
elaborato
STATO DI PROGETTO
Integrazione alle prescrizioni
Determinazione Dirigenziale n. 17 del 30.01.2015
IX Settore - Provincia di Macerata
regimentazione acque meteoriche
-Planimetria

progettisti collaboratori
Geologo Mirco Moreschi
Geologo Mariano Tessei

scala
1: 500
tavola
15
data
MARZO 2015
VERIFICARE MISURE E QUOTE