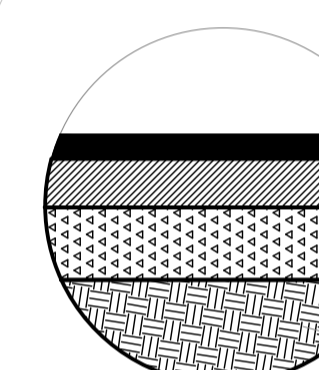


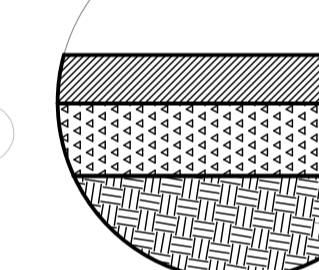
LEGENDA

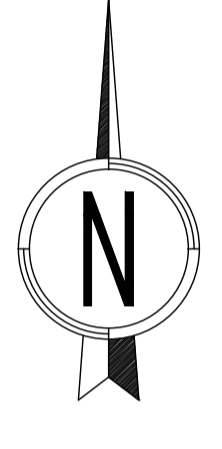
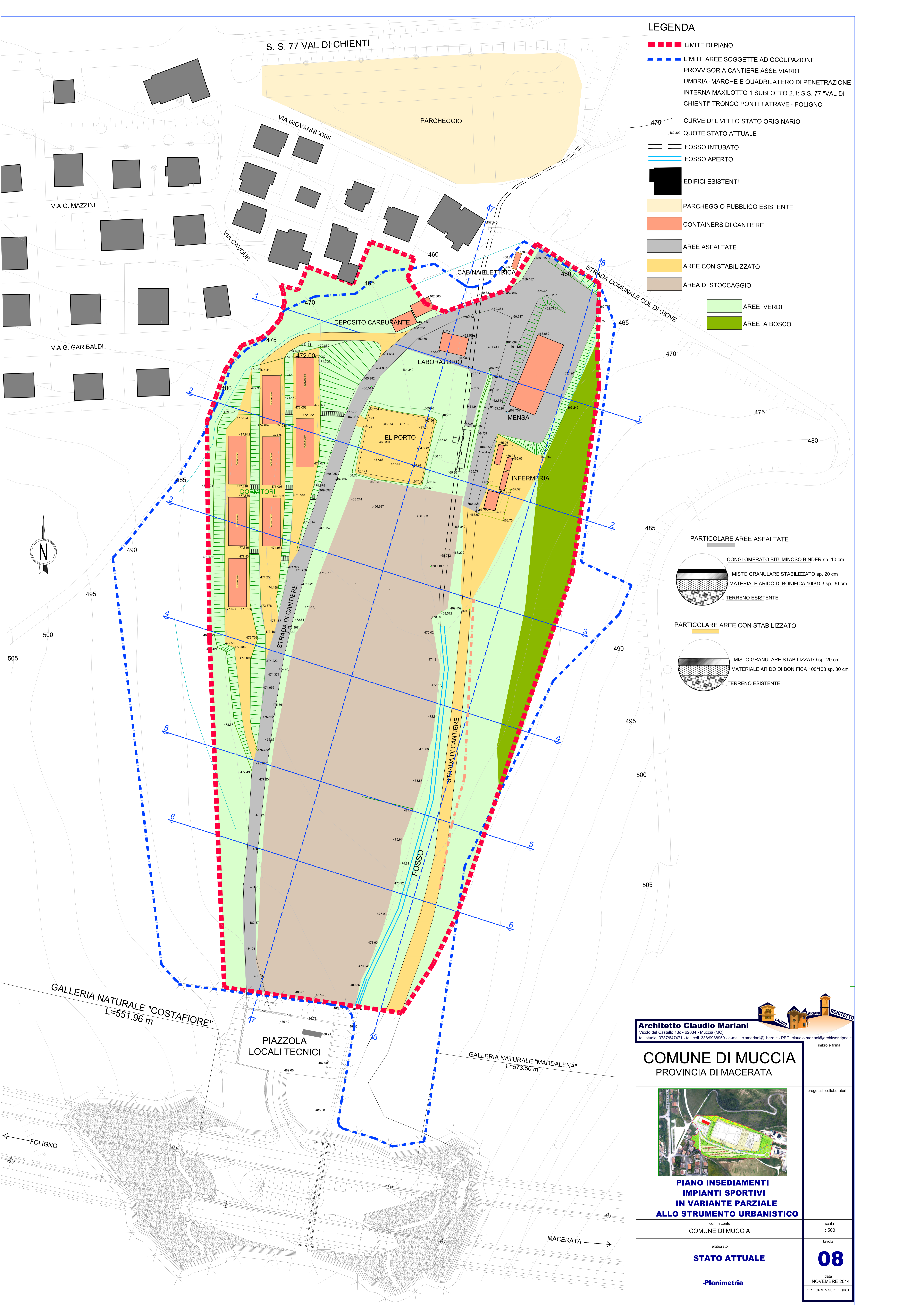
- LIMITE DI PIANO
- - - LIMITE AREE SOGGETTE AD OCCUPAZIONE PROVVISORIA CANTIERE ASSE VIARIO UMBRIA - MARCHE E QUADRILATERO DI PENETRAZIONE INTERNA MAXILOTTO 1 SUBLOTTO 2.1: S.S. 77 "VAL DI CHIENTI" TRONCO PONTELATRAVE - FOLIGNO
- 475 CURVE DI LIVELLO STATO ORIGINARIO
- 462.300 QUOTE STATO ATTUALE
- FOSSO INTUBATO
- FOSSO APERTO
- EDIFICI ESISTENTI
- PARCHEGGIO PUBBLICO ESISTENTE
- CONTAINERS DI CANTIERE
- AREE ASFALTATE
- AREE CON STABILIZZATO
- AREA DI STOCCAGGIO
- AREE VERDI
- AREE A BOSCO

PARTICOLARE AREE ASFALTATE

-  CONGLOMERATO BITUMINOSO BINDER sp. 10 cm
- MISTO GRANULARE STABILIZZATO sp. 20 cm
- MATERIALE ARIDO DI BONIFICA 100/103 sp. 30 cm
- TERRENO ESISTENTE

PARTICOLARE AREE CON STABILIZZATO

-  MISTO GRANULARE STABILIZZATO sp. 20 cm
- MATERIALE ARIDO DI BONIFICA 100/103 sp. 30 cm
- TERRENO ESISTENTE



Architetto Claudio Mariani
 Via del Castello 13C - 62034 - Muccia (MC)
 tel. studio: 0737/647471 - tel. cell. 338/9988950 - e-mail: clamariani@libero.it - PEC: claudio.mariani@archworkspec.it

COMUNE DI MUCCIA
 PROVINCIA DI MACERATA



**PIANO INSEDIAMENTI
 IMPIANTI SPORTIVI
 IN VARIANTE PARZIALE
 ALLO STRUMENTO URBANISTICO**

committente
COMUNE DI MUCCIA
 elaborato
STATO ATTUALE
 -Planimetria

Timbro e firma
 progettisti collaboratori
 scala
 1: 500
 tavola
08
 data
 NOVEMBRE 2014
 VERIFICARE MISURE E QUOTE

GALLERIA NATURALE "COSTAFIORE"
 L=551.96 m

PIAZZOLA
 LOCALI TECNICI

GALLERIA NATURALE "MADDALENA"
 L=573.50 m

MACERATA

FOLIGNO