COMUNE DI MUCCIA
MACERATA

VARIANTE PARZIALE AL PROGRAMMA DI FABBRICAZIONE

(IN ADEGUAMENTO AL P.P.A.R. E P.T.C.)

E

Piano Attuativo Zona residenziale Via Ralle

(Art. 15, comma 4, L.R. 34/1992)

Tav. 03

P.T.C.
TRASPOSIZIONE PASSIVA

IL SINDACO

ADOTTATO:

APPROVATO:

IL SEGRETARIO COMUNALE

Progetto: ARC. LUCIANO NAZARENO

NAZARENO LUCIANI ARCHITETTO — Ordine degli Architetti Pianificatori Paesaggisti e Conservatori della Provincia di Macerata N. 122

Muccia li

TAV.	STRALCIO	LEGENDA
EN1	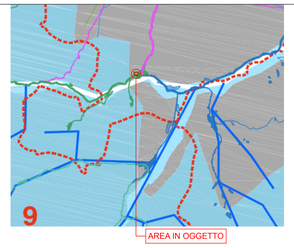	SCHEMA GENERALE TERRITORIALE

Legenda

Riserva di naturalità: dorsale carbonatica principale
crinale principale
reticolo di alimentazione principale delle connessioni interambientali
Riserva di naturalità locale: dorsale carbonatica secondaria
reticolo di alimentazione secondaria ed area di protezione
Area di filtro del serbatoio idrico delle dorsali carbonatiche
Area e reticolo di scambio delle dorsali
Area di riequilibrio idrogeologico
Area collinare di microconnessione
Microconnessioni locali principali: crinali
Microconnessioni locali secondarie: corsi d'acqua
Connessioni interambientali principali (Chienti, Potenza, Esino, Nera)
Connessioni interambientali secondarie

I contesti locali del pettine costiero-vallivo
1. La costa
2. La bassa valle del chienti
3. La bassa valle del potenza
4. Il crinale di Macerata
I contesti locali dell'area collinare
5. L'area collinare val di Flastra
6. La collina di Cingoli - San Severino M.
I contesti locali dell'area interna
7. L'asse della sinclinale
8. La montagna di Castelsantangelo - Flastra - Sarnano
9. La montagna di Visso - Fiuminata

sistema costiero
sistema della valle e delle colline del Chienti
sistema della valle e delle colline del Potenza e di Recanati
sistema delle colline e della montagna di Cingoli, Apiro e Poggio S.Vicino
sistema della sinclinale di Camerino
sistema della montagna di Esanatoglia e Sefro
sistema della montagna di Visso
sistema dell'alta valle del Chienti e delle colline del Flastrone
sistema dell'alta valle del Flastra
sistema della valle del Flastra e delle colline di Sarnano
sistema delle colline del Tenna

TAV.	STRALCIO	LEGENDA
EN2	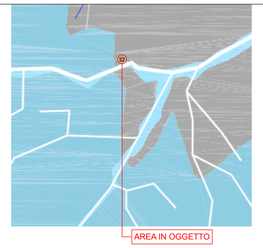	SCHEMA di Riferimento per Direttive, Indirizzi e prescrizioni del Sistema Ambientale

Legenda

riserva di naturalità: dorsale carbonatica principale
crinale principale
reticolo di alimentazione principale delle connessioni interambientali
riserva di naturalità locale: dorsale carbonatica secondaria
reticolo di alimentazione secondaria ed area di protezione
area di filtro del serbatoio idrico delle dorsali carbonatiche
area e reticolo di scambio delle dorsali
area di riequilibrio idrogeologico
area collinare di microconnessione
microconnessioni locali principali: crinali
microconnessioni locali secondarie: corsi d'acqua
connessioni interambientali principali (Chienti, Potenza, Esino, Nera)
Connessioni interambientali secondarie

TAV.	STRALCIO	LEGENDA
EN3a	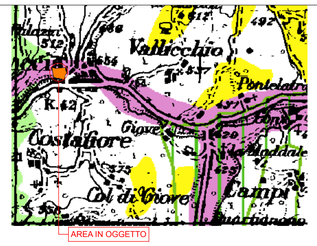	SINTESI DELLE PRESCRIZIONI RELATIVE AL SISTEMA AMBIENTALE - Categorie del patrimonio botanico-vegetazionale

Legenda

varchi fluviali (art. 23.10)
aree di confluenza fluviale (art. 23.11)
varchi marini (art. 26.1)
affacci collinari costieri (art. 24)
boschi residui (art. 31.1)
arbusteti (art. 31.1)
pascoli (art. 29)
boschi (art. 28)
zone umide (art. 30)
aree coltivate montane (art. 31.2)
corsi d'acqua (art. 23)
aree coltivate di valle (art. 31.2)

TAV.	STRALCIO	LEGENDA
EN3b	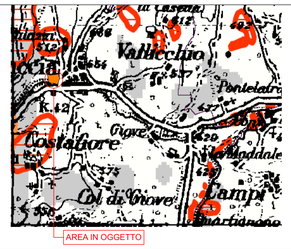	SINTESI DELLE PRESCRIZIONI RELATIVE AL SISTEMA AMBIENTALE - Categorie della struttura geomorfologica

Legenda

versanti con situazioni di dissesto attivo o quiescente e con pendenze inferiori al 30% (art. 25.3.2)
versanti con situazioni di dissesto attivo o quiescente e con pendenze superiori al 30% (art. 25.3.1)
versanti stabili e con pendenza superiore al 30% (art. 25.3.3)
dissesti idrogeomorfologici potenziali in aree urbanizzate
piane alluvionali (art. 27)
aree soggette con maggiore frequenza ad esondazione (art. 27.1)
aree soggette ad esondazione per piene eccezionali (art. 27.2)
emergenze geomorfologiche (art. 22)
versanti soggetti a fenomeni di erosione calanchiva (art. 25.3.4)

TAV.	STRALCIO	LEGENDA
EN4	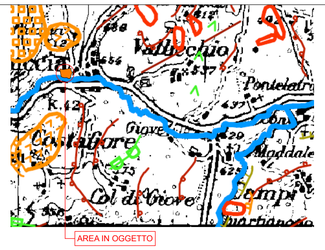	AREE DEI DISSESTI E DEI FENOMENI GRAVITATIVI

Legenda

morfologie fluviali
area interessata da ruscellamento diffuso
fosso di ruscellamento concentrato
calanco
valli a vallecole
erosione di sponda
conoide di deiezione
piana di esondazione
erosione lineare nelle alluvioni
erosione lineare nel substrato
scarpata di erosione fluviotermale
morfologie gravitative
area interessata da dissesti diffusi superficiali
scarpata interessata da caduta di detriti
cono detritico
corona di frana
trincea
corpo di frana per crollo-ribaltamento
corpo di frana per scorrimento
corpo di frana per colamento
versante interessato da deformazioni gravitative profonde
morfologie glaciali
circo glaciale
cono di ablazione
morfologie costiere

aree
spiaggia in arretramento
spiaggia in avanzamento
dispensione dei sedimenti
opere di difesa litoranea
tettonica
scarpata poligenica con influenza strutturale
scarpata di faglia
sismica
frattura
morfologia carsica
dolina
morfologia antropica
cava
fossa di cava allagata
scarpata
argine artificiale
briglia con scalzamento al piede

TAV.	STRALCIO	LEGENDA
EN5	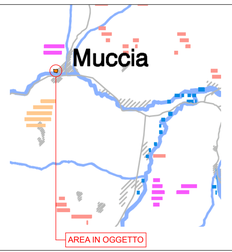	AREE DI DISSESTO RELATIVE AD INFRASTRUTTURE E CENTRI ABITATI

Legenda

dissesti idrogeomorfologici in aree urbanizzate
dissesti idrogeomorfologici in aree non urbanizzate
dissesti idrogeomorfologici potenziali in aree urbanizzate
dissesti idrogeomorfologici potenziali in aree non urbanizzate
aree esondabili con maggiore frequenza
aree esondabili per piene eccezionali
tratti di costa in erosione
tratti di costa in avanzamento

TAV.	STRALCIO	LEGENDA
EN6	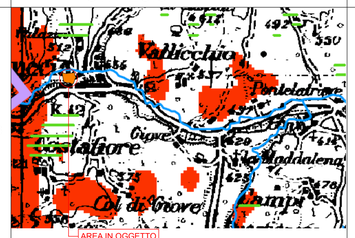	AREE DI VERSANTE CON DISSESTI ETTIVI E QUIESCENTI

versanti

versanti con situazioni di dissesto (frane, colamenti, scorrimenti, movimenti superficiali) attivo o quiescente e con pendenza superiore al 30%)
versanti con situazioni di dissesto (frane, colamenti, scorrimenti, movimenti superficiali) attivo o quiescente e con pendenza inferiore al 30%)
versanti con pendenza superiore al 30%
calanchi ed aree in forte erosione

corsi d'acqua ed aree perifluviali

tratti soggetti ad erosione del fondo (con forte incisione fino al substrato)
tratti soggetti ad erosione laterale
sponda fluviale soggetta a frana con forte scalzamento al piede
-loc. Valdina
-Pioraco
-Muccia-Serravalle
aree soggette ad esondazioni
tratti interessati da opere idrauliche in degrado e con scalzamenti delle fondazioni

coste

tratti di costa soggetti ad erosione

piane alluvionali

aree a vulnerabilità da media a medio alta

TAV.	STRALCIO	LEGENDA
EN7a	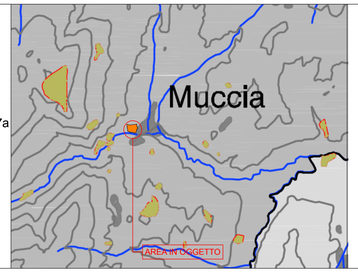	SCHEMA DI RIFERIMENTO PER LA PREVENZIONE DEI GRANDI RISCHI

Legenda

territorio dei comuni dove si è osservata un' intensità massima inferiore al IX grado della scala MCS
territorio dei comuni dove si è osservata un' intensità massima non inferiore al IX grado della scala MCS
frane attive che possono coinvolgere centri abitati e infrastrutture viarie
aree soggette a inondazioni in caso di rottura delle dighe (Regione Marche)
aree boscate a maggior vulnerabilità d' incendio (conifere)
aree soggette a pericolo di valanghe (Regione Marche)

TAV.	STRALCIO	LEGENDA
EN8	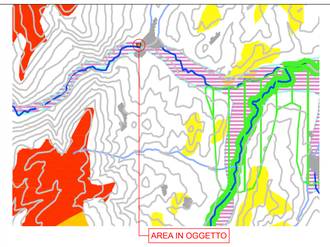	AREE PER LA SALVAGUARDIA ED IL POTENZIAMENTO DELLA BIODIVERSITA'

Legenda

crinali
varchi fluviali
confluenze
varchi marini
affacci collinari costieri
aree coltivate montane
aree coltivate di valle
pascoli
boschetti e gruppi arborei
boschi ripariali ed aree golenali
aree umide
arbusteti

TAV.	STRALCIO	LEGENDA
EN9	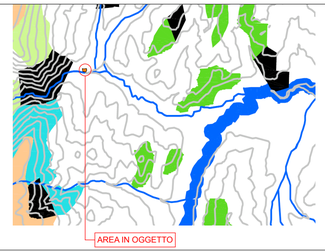	AREE CON ASSOCIAZIONI VEGETAZIONALI DI RIFERIMENTO

Legenda

associazioni vegetazionali di riferimento per gli interventi sulla vegetazione

rimboschimenti a conifere (esistenti)

boschi misti di latifoglie a ceduo ed alto fusto (esistenti)

bosco misto a Ostrya carpinifolia, Fraxinus ornus, Quercus pubescens, Quercus cerris
bosco a dominanza Ostrya carpinifolia, Fraxinus ornus
bosco a dominanza Quercus cerris, Quercus pubescens, Carpinus orientalis
bosco a dominanza Quercus pubescens
bosco a dominanza Castanea sativa
bosco a dominanza Quercus cerris
bosco a dominanza Fagus sylvatica
boschi a dominanza Quercus ilex (esistenti)
boschi e vegetazione ripariale (esistenti)
arbusteti esistenti
aree a pascolo
vegetazione alotollerante del litorali e dei laghi costieri
aree umide e laghi artificiali
aree con vegetazione ornamentale (parchi e giardini)
aree calanchive
cave

TAV.	STRALCIO	LEGENDA
EN11	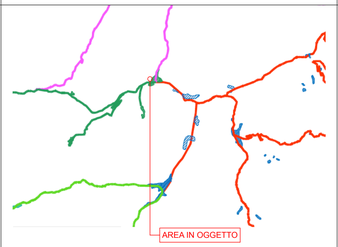	SCHEMA di riferimento per direttive, indirizzi e prescrizioni del Sistema Insediativo

Legenda

sistema costiero
sistema della valle e delle colline del Chienti
sistema della valle e delle colline del Potenza e di Recanati
sistema delle colline e della montagna di Cingoli, Apiro e Poggio S.Vicino
sistema della sinclinale di Camerino
sistema della montagna di Esanatoglia e Sefro
sistema della montagna di Visso
sistema dell'alta valle del Chienti e delle colline del Flastrone
sistema dell'alta valle del Flastrone
sistema della valle del Flastra e delle colline di Sarnano
sistema delle colline del Tenna

TAV.	STRALCIO	LEGENDA
EN16		

Legenda

i contesti locali del pettine costiero-vallivo

la costa 1
la bassa valle del Chienti 2
la bassa valle del Potenza 3
il crinale di Macerata 4

i contesti locali dell'area collinare

l'area collinare val di Flastra 5
la collina di Cingoli - San Severino M. 6

i contesti locali dell'area interna

l'asse della sinclinale 7
la montagna di Castelsantangelo -Flastra-Sarnano 8
la montagna di Visso - Fiuminata 9