



COMUNE DI MUCCIA (MC)

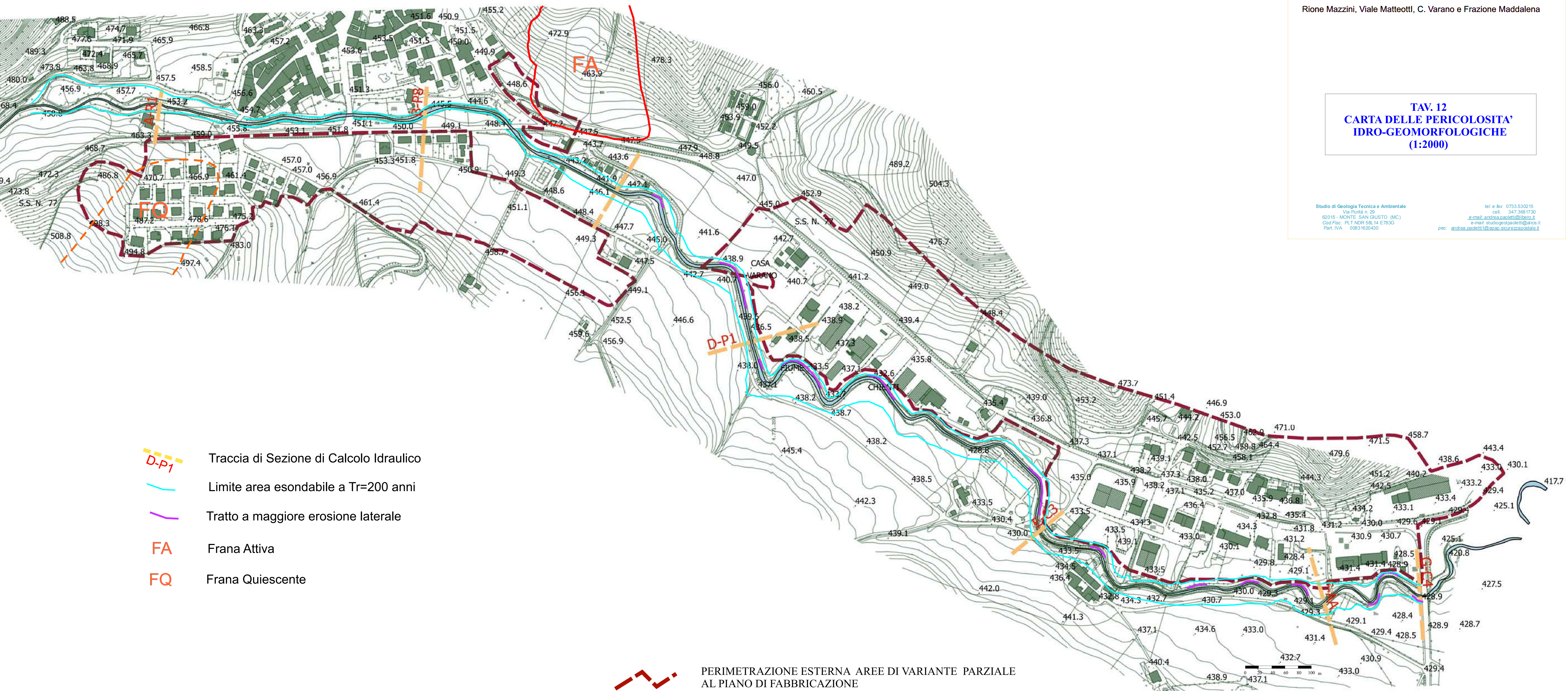
VARIANTE PARZIALE AL PROGRAMMA DI FABBRICAZIONE
(IN ADEGUAMENTO AL P.P.A.R. E AL P.T.C)






Rione Mazzini, Viale Matteotti, C. Varano e Frazione Maddalena

TAV. 12
CARTA DELLE PERICOLOSITA'
IDRO-GEOMORFOLOGICHE
(1:2000)

Studio di Geologia Tecnica e Ambientale
Via Pivola n. 29
62015 - MONTE SAN GIUSTO (MC)
Cod. Fisc. P.I. NDR 58.14.6783G
Part. IVA - 00831620450

tel. e fax 0733.530215
cell. 347.3691730
e-mail andrea.paoletti@libero.it
e-mail studio@paoletti@alice.it
pec andrea.paoletti@pec.scuorpaoletti.it



-  Traccia di Sezione di Calcolo Idraulico
-  Limite area esondabile a Tr=200 anni
-  Tratto a maggiore erosione laterale
-  Frana Attiva
-  Frana Quiescente



PERIMETRAZIONE ESTERNA AREE DI VARIANTE PARZIALE
AL PIANO DI FABBRICAZIONE